



**КОМИТЕТ ИМУЩЕСТВЕННЫХ ОТНОШЕНИЙ
АДМИНИСТРАЦИИ ПЕРМСКОГО МУНИЦИПАЛЬНОГО РАЙОНА**

РАСПОРЯЖЕНИЕ

12.05.2022

№ 1834

**Об установлении публичного
сервитута на часть земельных
участков**

В соответствии со ст. 23, гл. V.7 Земельного кодекса Российской Федерации, Федеральным законом от 25.10.2001 № 137-ФЗ «О введении в действие Земельного кодекса Российской Федерации», пп. 3.7.5 п. 3.7 разд. 3 Положения о комитете имущественных отношений администрации Пермского муниципального района, утвержденного решением Земского Собрания Пермского муниципального района Пермского края от 22.12.2016 № 178, на основании ходатайства открытого акционерного общества «Межрегиональная распределительная сетевая компания Урала» (ИНН 6671163413, ОГРН 1056604000970) (далее - ОАО «МРСК Урала») от 05.04.2022 № 2786:

1. Установить в интересах ОАО «МРСК Урала» публичный сервитут общей площадью 4604 кв.м на часть земельных участков:

- с кадастровым номером 59:32:1760001:476, расположенный по адресу: Пермский край, Пермский район, Савинское с/п, д. Большое Савино, ул. Казанский тракт, з/у 12;

- с кадастровым номером 59:32:1760001:491, расположенный по адресу: Пермский край, Пермский район, Савинское с/п, д. Большое Савино, ул. Казанский тракт, 10;

- с кадастровым номером 59:32:1760001:40, расположенный по адресу: Пермский край, Пермский район, Савинское с/п, д. Большое Савино, ул. Казанский тракт, 8;

- с кадастровым номером 59:32:1760001:416, расположенный по адресу: Пермский край, Пермский район, Савинское с/п, д. Большое Савино, ул. Казанский тракт, 6;

- с кадастровым номером 59:32:1760001:590, расположенный по адресу: Пермский край, Пермский район, Савинское с/п, д. Большое Савино, ул. Казанский тракт, 6а;

- с кадастровым номером 59:32:1760001:658, расположенный по адресу: Пермский край, Пермский район, Савинское с/п, д. Большое Савино, ул. Казанский тракт, з/у 4а;

- с кадастровым номером 59:32:1760001:1326, расположенный по адресу: Пермский край, Пермский район, Савинское с/п, д. Большое Савино, ул. Школьная;

- с кадастровым номером 59:32:1760001:302, расположенный по адресу: Пермский край, Пермский район, Савинское с/п, д. Большое Савино, ул. Казанский тракт, 2;

- с кадастровым номером 59:32:1760001:3, расположенный по адресу: Пермский край, Пермский район, Савинское с/п, д. Большое Савино, ул. Школьная, 11;

- с кадастровым номером 59:32:1760001:241, расположенный по адресу: Пермский край, Пермский район, Савинское с/п, д. Большое Савино, ул. Казанский тракт, 2;

- с кадастровым номером 59:32:1760001:511, расположенный по адресу: Пермский край, Пермский район, Савинское с/п, д. Большое Савино, ул. Казанский тракт, 2Б/3;

- с кадастровым номером 59:32:1760001:1233, расположенный по адресу: Пермский край, Пермский район, Савинское с/п, д. Большое Савино, ул. Казанский тракт;

- с кадастровым номером 59:32:1760001:1617, расположенный по адресу: Пермский край, Пермский район, Савинское с/п, д. Большое Савино, ул. Малая, з/у 11;

- с кадастровым номером 59:32:1760001:1618, расположенный по адресу: Пермский край, Пермский район, Савинское с/п, д. Большое Савино, ул. Малая, з/у 11А;

- с кадастровым номером 59:32:1760001:1619, расположенный по адресу: Пермский край, Пермский район, Савинское с/п, д. Большое Савино, ул. Малая, з/у 11Б;

- с кадастровым номером 59:32:1760001:366, расположенный по адресу: Пермский край, Пермский район, Савинское с/п, д. Большое Савино, ул. Малая, 12;

- с кадастровым номером 59:32:1760001:1272, расположенный по адресу: Пермский край, Пермский район, Савинское с/п, д. Большое Савино, ул. Малая;

- с кадастровым номером 59:32:1760001:1134, расположенный по адресу: Пермский край, Пермский район, Савинское с/п, д. Большое Савино, ул. Казанский тракт, 2В/1;

- с кадастровым номером 59:32:1760001:1129, расположенный по адресу: Пермский край, Пермский район, Савинское с/п, д. Большое Савино, ул. Казанский тракт, уч. 2В/2;

- с кадастровым номером 59:32:1760001:1326, расположенный по адресу: Пермский край, Пермский район, Савинское с/п, д. Большое Савино, ул. Школьная;

- с кадастровым номером 59:32:1760001:1194, расположенный по адресу: Пермский край, Пермский район, Савинское с/п, д. Большое Савино, ул. Казанский тракт, 2Б.

Срок: 49 лет.

Цель: Для размещения объекта электросетевого хозяйства «ВЛ-0,4 кВ Ф. 1 от ТП-47281».

2. Утвердить границы публичного сервитута земельных участков, указанных в п. 1 настоящего распоряжения, согласно прилагаемой схеме расположения границ публичного сервитута.

3. Срок, в течение которого использование указанных в п. 1 настоящего распоряжения земельных участков в соответствии с их разрешенным использованием будет невозможно или существенно затруднено в связи с осуществлением сервитута – не установлен.

4. Порядок установления зон с особыми условиями использования территорий и содержание ограничений прав на земельные участки в границах таких зон установлен Постановлением Правительства РФ от 24.02.2009 № 160 «О порядке установления охранных зон объектов электросетевого хозяйства и особых условий использования земельных участков, расположенных в границах таких зон».

5. Плата за публичный сервитут не устанавливается в соответствии с ч. 4 ст. 3.6 Федерального закона от 25.10.2001 года № 137-ФЗ «О введении в действие Земельного кодекса Российской Федерации».

6. Комитету имущественных отношений администрации Пермского муниципального района в течение 5 рабочих дней со дня подписания настоящего распоряжения:

6.1. Направить настоящее распоряжение правообладателям земельных участков, указанных в п. 1 распоряжения;

6.2. Направить настоящее распоряжение в Управление Федеральной службы государственной регистрации, кадастра и картографии по Пермскому краю;

6.3. Направить настоящее распоряжение в ОАО «МРСК Урала», а также сведения о лицах, являющихся правообладателями земельных участков, сведения о лицах, подавших заявления об учете их прав (обременений прав) на земельные участки, способах связи с ними, копии документов, подтверждающих права указанных лиц на земельные участки;


6.4. Направить в администрацию Савинского сельского поселения настоящее распоряжение для опубликования в порядке, установленном для официального опубликования (обнародования) муниципальных правовых актов уставом поселения.

7. Разместить настоящее распоряжение на сайте Пермского муниципального района www.permraion.ru.

8. Настоящее распоряжение вступает в силу со дня его подписания.

9. Контроль исполнения распоряжения оставляю за собой.

Председатель комитета



Д.В. Ракицкий

Приложение № 1
к распоряжению
комитета имущественных
отношений администрации
Пермского муниципального района
от 12.05.2022 № 1834

ОПИСАНИЕ МЕСТОПОЛОЖЕНИЯ ГРАНИЦ

Публичный сервитут для размещения объекта электросетевого хозяйства «ВЛ-0,4КВ Ф.1 от ТП-47281»

(наименование объекта, местоположение границ которого описано (далее - объект)

Раздел I

Сведения об объекте		
№ п/п	Характеристики объекта	Описание характеристик
1	2	3
1	Местоположение объекта	Пермский край, Пермский район
2	Площадь объекта +/- величина погрешности определения площади (Р+/- Дельта Р)	4604 кв.м ± 14 кв.м
3	Иные характеристики объекта	Публичный сервитут для размещения объекта электросетевого хозяйства «ВЛ-0,4КВ Ф.1 от ТП-47281» на срок 49 лет

Приложение № 2
к распоряжению
комитета имущественных
отношений администрации
Пермского муниципального района
от 12.05.2022 № 1834

Раздел 2

Сведения о местоположении границ объекта					
1. Система координат <u>МСК-59, зона 2</u>					
2. Сведения о характерных точках границ объекта					
Обозначение характерных точек границ	Координаты, м		Метод определения координат характерной точки	Средняя квадратическая погрешность положения характерной точки (М), м	Описание обозначения точки на местности (при наличии)
	X	Y			
1	2	3	4	5	6
1	508666.23	2218224.88	Метод спутниковых геодезических измерений (определений)	0,10	-
2	508689.71	2218254.88	Метод спутниковых геодезических измерений (определений)	0,10	-
3	508709.51	2218282.13	Метод спутниковых геодезических измерений (определений)	0,10	-
4	508729.28	2218308.83	Метод спутниковых геодезических измерений (определений)	0,10	-
5	508747.63	2218333.29	Метод спутниковых геодезических измерений (определений)	0,10	-
6	508764.08	2218355.98	Метод спутниковых геодезических измерений (определений)	0,10	-
7	508783.38	2218382.20	Метод спутниковых геодезических измерений (определений)	0,10	-
8	508801.76	2218407.43	Метод спутниковых геодезических измерений (определений)	0,10	-
9	508820.32	2218434.77	Метод спутниковых геодезических измерений (определений)	0,10	-
10	508828.34	2218441.15	Метод спутниковых геодезических измерений (определений)	0,10	-
11	508825.36	2218445.15	Метод спутниковых геодезических измерений (определений)	0,10	-
12	508821.00	2218441.76	Метод спутниковых геодезических измерений (определений)	0,10	-
13	508820.24	2218484.29	Метод спутниковых геодезических измерений (определений)	0,10	-
14	508789.63	2218572.14	Метод спутниковых геодезических измерений (определений)	0,10	-
15	508811.88	2218589.79	Метод спутниковых геодезических измерений (определений)	0,10	-
16	508824.84	2218574.18	Метод спутниковых геодезических измерений (определений)	0,10	-
17	508828.55	2218577.50	Метод спутниковых геодезических измерений (определений)	0,10	-
18	508815.77	2218592.93	Метод спутниковых геодезических измерений (определений)	0,10	-
19	508842.12	2218614.38	Метод спутниковых геодезических измерений (определений)	0,10	-
20	508843.25	2218619.96	Метод спутниковых геодезических измерений (определений)	0,10	-
21	508843.95	2218619.81	Метод спутниковых геодезических измерений (определений)	0,10	-
22	508846.96	2218625.04	Метод спутниковых геодезических измерений (определений)	0,10	-
23	508849.34	2218630.60	Метод спутниковых геодезических измерений (определений)	0,10	-
24	508860.79	2218639.95	Метод спутниковых геодезических измерений (определений)	0,10	-
25	508876.61	2218620.07	Метод спутниковых геодезических измерений (определений)	0,10	-
26	508904.16	2218605.90	Метод спутниковых геодезических измерений (определений)	0,10	-
27	508919.09	2218579.28	Метод спутниковых геодезических измерений (определений)	0,10	-
28	508923.35	2218581.90	Метод спутниковых геодезических измерений (определений)	0,10	-
29	508907.80	2218609.65	Метод спутниковых геодезических измерений (определений)	0,10	-
30	508879.85	2218624.03	Метод спутниковых геодезических измерений (определений)	0,10	-
31	508864.65	2218643.15	Метод спутниковых геодезических измерений (определений)	0,10	-
32	508884.78	2218657.61	Метод спутниковых геодезических измерений (определений)	0,10	-
33	508903.09	2218642.71	Метод спутниковых геодезических измерений (определений)	0,10	-
34	508927.96	2218585.04	Метод спутниковых геодезических измерений (определений)	0,10	-
35	508929.46	2218508.11	Метод спутниковых геодезических измерений (определений)	0,10	-
36	508905.66	2218493.90	Метод спутниковых геодезических измерений (определений)	0,10	-
37	508874.12	2218469.90	Метод спутниковых геодезических измерений (определений)	0,10	-
38	508853.99	2218487.23	Метод спутниковых геодезических измерений (определений)	0,10	-
39	508851.16	2218482.92	Метод спутниковых геодезических измерений (определений)	0,10	-
40	508873.98	2218463.41	Метод спутниковых геодезических измерений (определений)	0,10	-
41	508908.47	2218489.75	Метод спутниковых геодезических измерений (определений)	0,10	-
42	508934.51	2218505.31	Метод спутниковых геодезических измерений (определений)	0,10	-
43	508933.67	2218548.87	Метод спутниковых геодезических измерений (определений)	0,10	-
44	508932.94	2218586.12	Метод спутниковых геодезических измерений (определений)	0,10	-
45	508919.13	2218618.20	Метод спутниковых геодезических измерений (определений)	0,10	-
46	508907.20	2218645.82	Метод спутниковых геодезических измерений (определений)	0,10	-
47	508884.97	2218663.90	Метод спутниковых геодезических измерений (определений)	0,10	-
48	508862.64	2218647.90	Метод спутниковых геодезических измерений (определений)	0,10	-

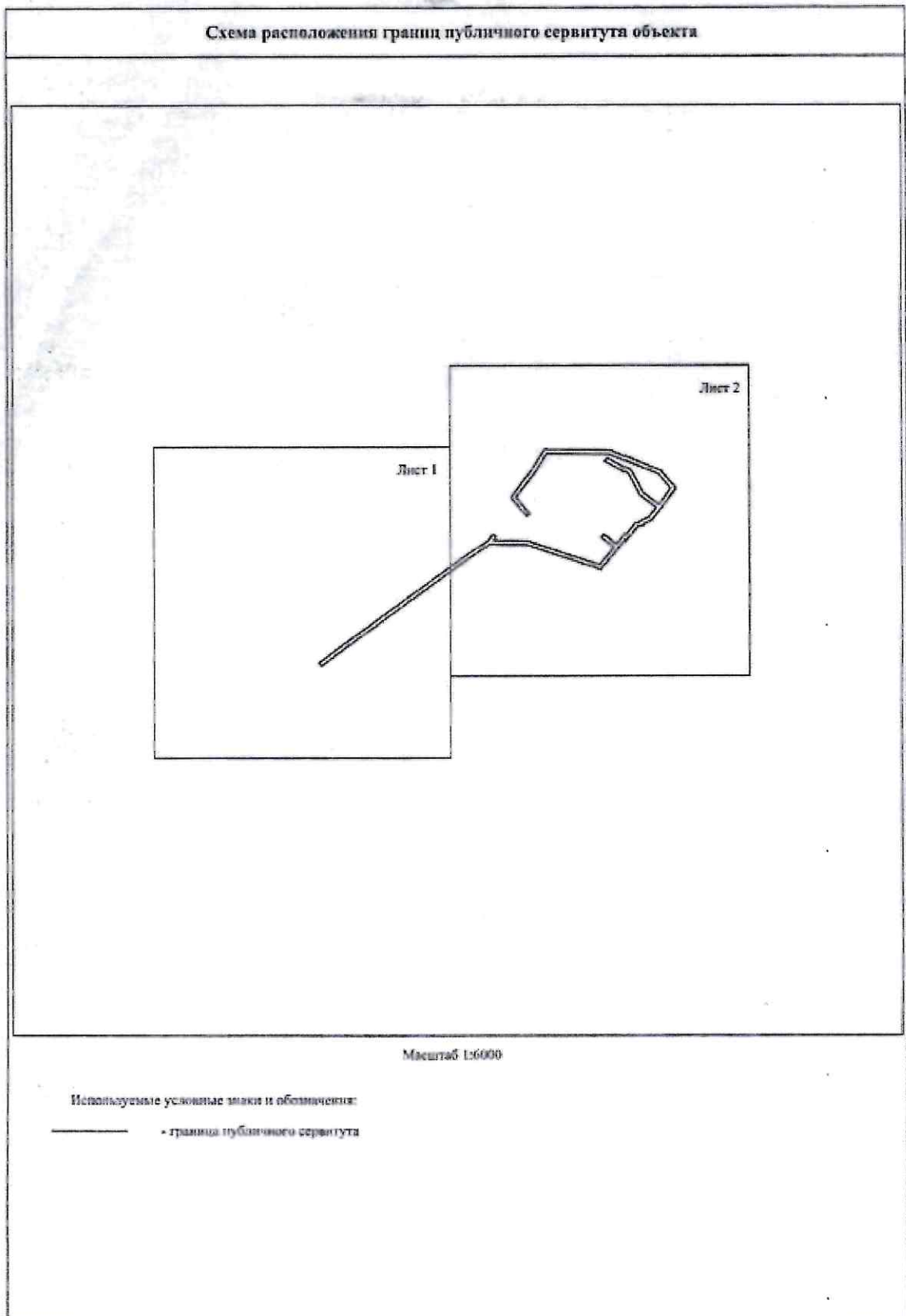
Приложение № 3
к распоряжению
комитета имущественных
отношений администрации
Пермского муниципального района
от 12.05.2022 № 1834

49	508845.23	2218633.70	Метод спутниковых геодезических измерений (определений)	0.10	-
50	508842.48	2218627.28	Метод спутниковых геодезических измерений (определений)	0.10	-
51	508841.46	2218625.50	Метод спутниковых геодезических измерений (определений)	0.10	-
52	508839.37	2218625.97	Метод спутниковых геодезических измерений (определений)	0.10	-
53	508837.58	2218617.13	Метод спутниковых геодезических измерений (определений)	0.10	-
54	508810.86	2218595.22	Метод спутниковых геодезических измерений (определений)	0.10	-
55	508783.74	2218573.85	Метод спутниковых геодезических измерений (определений)	0.10	-
56	508794.12	2218544.06	Метод спутниковых геодезических измерений (определений)	0.10	-
57	508805.24	2218512.13	Метод спутниковых геодезических измерений (определений)	0.10	-
58	508815.08	2218487.88	Метод спутниковых геодезических измерений (определений)	0.10	-
59	508816.20	2218437.34	Метод спутниковых геодезических измерений (определений)	0.10	-
60	508797.66	2218410.31	Метод спутниковых геодезических измерений (определений)	0.10	-
61	508779.34	2218385.15	Метод спутниковых геодезических измерений (определений)	0.10	-
62	508760.04	2218358.93	Метод спутниковых геодезических измерений (определений)	0.10	-
63	508743.61	2218336.26	Метод спутниковых геодезических измерений (определений)	0.10	-
64	508725.27	2218311.82	Метод спутниковых геодезических измерений (определений)	0.10	-
65	508705.48	2218285.09	Метод спутниковых геодезических измерений (определений)	0.10	-
66	508685.72	2218257.89	Метод спутниковых геодезических измерений (определений)	0.10	-
67	508665.59	2218227.97	Метод спутниковых геодезических измерений (определений)	0.10	-
I	508666.23	2218224.88	Метод спутниковых геодезических измерений (определений)	0.10	-

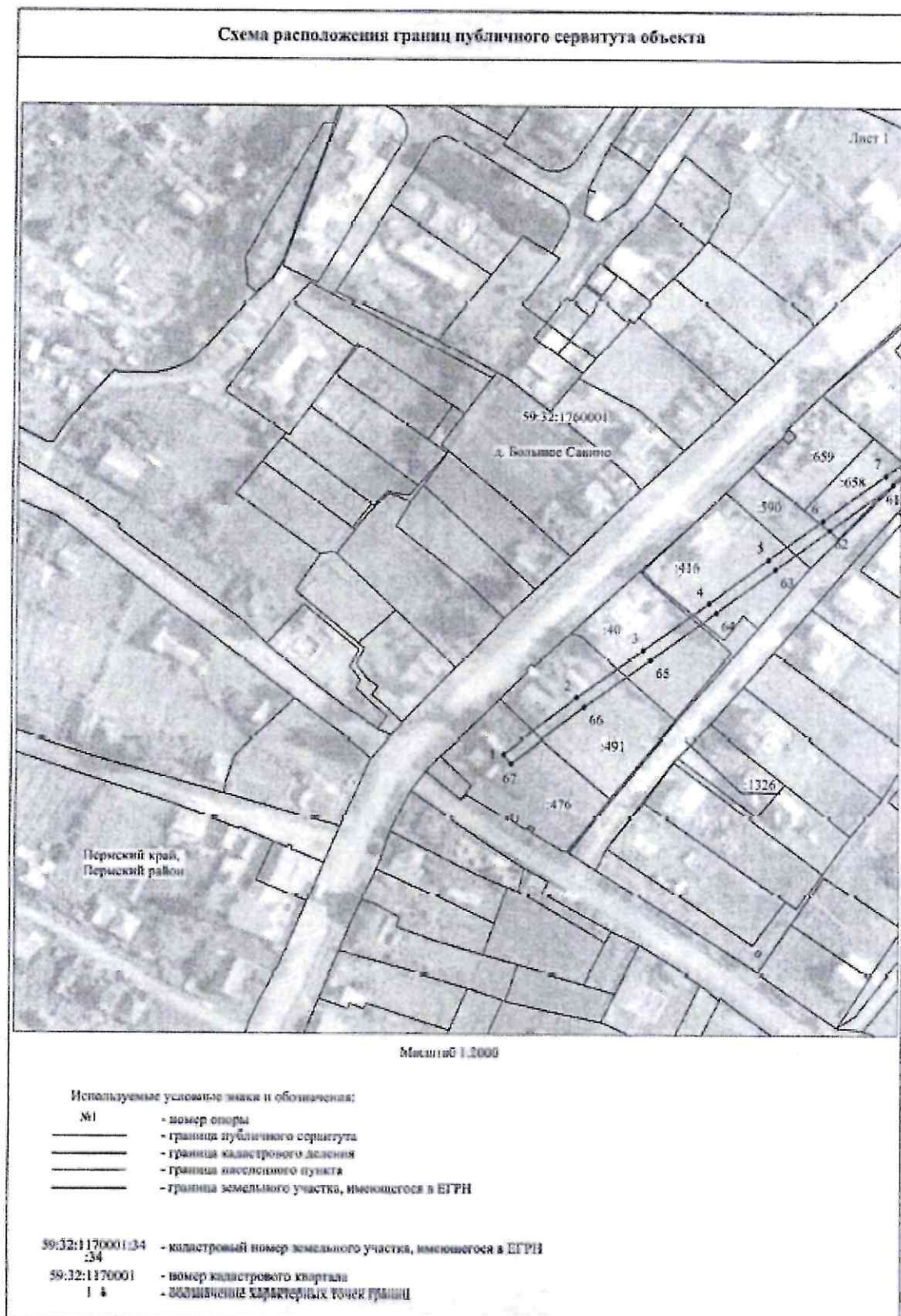
3. Сведения о характерных точках части (частей) границы объекта

Обозначение характерных точек части границы	Координаты, м		Метод определения координат характерной точки	Средняя квадратическая погрешность положения характерной точки (M _p), м	Описание обозначения точки на местности (при наличии)
	X	Y			
1	2	3	4	5	6
-	-	-	-	-	-

Приложение № 4
к распоряжению
комитета имущественных
отношений администрации
Пермского муниципального района
от 12.05.2022 № 1834



Приложение № 5
к распоряжению
комитета имущественных
отношений администрации
Пермского муниципального района
от 12.05.2022 № 1834



Приложение № 6
к распоряжению
комитета имущественных
отношений администрации
Пермского муниципального района
от 12.05.2022 № 1834

